

Routebeschrijving

Dit ommetje bestaat geheel uit geasfalteerde of half-verharde wegen. Het is goed begaanbaar met een kinderwagen of rolstoel.

- Het begint op de parkeerplaats tegenover Dir. Trompstraat 1 in Ewijk. Loop met uw rug naar de rotonde deze straat rechtsaf in en volg de bocht. Neem de eerste weg rechts (de Boskamp). Verscholen achter de haag staat de gelijknamige boerderij (1). Volg de Boskamp met de bocht naar links. Loop aan het eind over het voetpadje tussen de huizen door naar de Burg. Sprengerlaan en sla deze rechtsaf in.
- Volg deze weg tot u niet verder rechtdoor kunt en u links in de bocht het beeld van de Parapluvrouw (2) ziet. Volg de weg tot aan de Banjo en neem aan de overkant het voetpad langs het water.
- Volg dit pad tot op de Vordingstraat en sla deze linksaf in. Op nr 25 en op nr 27 ziet u rechts oude boerderijen (3 en 4). Hier tussenin slaat u linksaf de Burg. Blessinglaan in. Neem de eerste weg links (Gitaar) en vervolgens weer de eerste weg rechts. Volg de stoep langs de huizen, sla rechtsaf het pad naar het speeltuintje in en neem daarna het tweede pad rechts (tussen de struikjes) naar de weg (Burg. Blessinglaan).
- Steek deze recht over en volg het voetpad helemaal tot aan de Triangel. Ga hier even rechts en meteen weer links. Volg het voetpad door het parkje tot op de straat (de Hoorn) en volg deze tot op de Dir. Trompstraat. Sla deze rechtsaf in en neem de eerste weg links langs het grasveld tot op de Julianastraat. Sla deze linksaf in.
- Op nr. 30 a ziet u de Stofwolk (5). Even verder passeert u een oude boerderij (6). Loop rechtdoor het oude centrum in en let op de huizen op nr. 18 en nr. 20 (7 en 8). Aan de overkant ziet u de kerk (9), de pastorie (10) en de Oude Toren (11).
- Links ziet u op nr. 10 een oud pand (12). Loop even naar de rotonde om van daaraf de oude T-boerderij achter de winkel van De Kleijn (13) en de hallenhuusboerderij op Julianastraat 1 te kunnen zien (14). Loop terug naar het startpunt.

Geschiedenis

De Burgemeester Sprengerlaan en de eerste wijken waar deze laan omheen loopt, werden in 1984 aangelegd. Tien jaar later kwamen er nog wat wijken bij en werden de waterpartijen aangelegd. Voorheen was dit landbouwgrond behorend tot De Uilenburg, een grote T-boerderij uit 1888, waar de Van Heemstraweg dwars door de tuin is aangelegd. Vroeger stond op deze plek een kasteeltje dat De Uilenburg heette: de naam komt al voor in een akte van 1434. Het werd evenals de Doddendael bewoond door het geslacht Van Stepraedt. Bij de inval van de Franse troepen in 1672 is het kasteeltje waarschijnlijk volledig verwoest. Ook de Doddendael raakte toen ernstig beschadigd. Er werd op de plek van De Uilenburg eerst een eenvoudige boerderij gebouwd, in bezit van H. van Wely. Later werd er door Ferdinand van Koolwijk, broer van de rentmeester van De Doddendael, de huidige grote T-boerderij gebouwd.

De zeer oude Julianastraat heette vroeger de Dorpsstraat. In 1951 werd deze straat vernoemd naar koningin Juliana, die toen op bezoek was geweest. Al in de 12^e eeuw stond hier een kerk, die helaas in 1918 afgebroken is op de toren na. Dit oude deel van Ewijk, de Hoeven geheten, kende van oudsher rivaliteit met het oude Ewijk aan de andere kant van de Van Heemstraweg, de Veluw. Zie de extra informatie op de website van HBB.



© Stichting Wandelen in Beuningen.
De Beuningse Ommetjes zijn een samenwerkingsproject van de Stichting [Wandelen in Beuningen](#) (WiB) en de Stichting [Historisch Besef Beuningen](#). (HBB)


Initiatiefneemster Marike de Valk heeft de route ontworpen en de folder inclusief de foto's gemaakt. Voor info over tekst en overige foto's zie de websites van genoemde stichtingen.

Disclaimer:

U loopt de route op eigen risico.



De gemeente Beuningen bestaat uit de vier dorpen Beuningen, Ewijk, Weurt en Winssen. Dit ommetje loopt eerst langs de rand van het dorp **Ewijk**, vervolgens door woonwijken uit de jaren '80 en langs waterpartijen, die in de jaren 90 zijn aangelegd. Tenslotte kom je op de Julianastraat, het centrum van het dorp. De totale lengte is **3,1 km**. Je kunt van dit ommetje eventueel overstappen naar de ommetjes 13 of 22.



Boskamp 2

1. Boerderij De Boskamp (plm 1850)
Betuwse T-huistype. Stal met rieten wolfsdak. Op het erf een schuur met daaronder een kelder, waar de appels bewaard werden.

2. Parapluvrouw (1998)

Gemaakt door Ronald Tolman, beeldhouwer, geb. 1948 in Amsterdam, nu wonend in Beuningen.



Vordingstraat 27

3. Keerkorfshof

Karakteristiek voorbeeld van een hallenhuysboerderij, gebouwd door H. van Kuyk in 1856.

4. T-boerderij (ca 1800)

Grote T-boerderij met de zijkant naar de straat gericht. Klassiek voorhuis. Rond 1900 gedeeltelijk afgebrand en herbouwd.



Vordingstraat 25

5. Julianastraat 30/30a (1920)

Grote T-boerderij, nu opgedeeld in een paar winkelpanden met woonhuizen. Was voorheen een bierhuis, daarna werd er werkkleding verkocht.



6. Hallenhuysboerderij 1832 of 1840

Vlg kadaster uit 1840 maar vlg oude kadasterkaart stond hier in 1832 ook al een boerderij, eigendom van Andries Noster, landbouwer.



r. Alexanderstraat 1

7. Hallenhuysboerderij (1860-1870)

Kleine boerderij met rijke voorkant met windveren (oversteklijsten) en sobere achterkant. Opvallend is het bovenraam middenvoor met ronde boog. Wethouder Jan Melssen is hier geboren.



Julianastraat 20

De Boskamp: op deze grond bezat vroeger de familie Bos een grote boerderij. Kamp betekent: een met een sloot afgebakend veld.

Burg. Sprengerlaan: Willem Sprenger was burgemeester van Ewijk van 1931-1966.

Vordingstraat: een voorde is een doorwaadbare plek. Dit stuk stond vroeger vaak onder water. Het is al bewoond vanaf de 9^e eeuw.

Burg. Blessinglaan: Frans Blessing was burgemeester van Ewijk van 1967-1976.

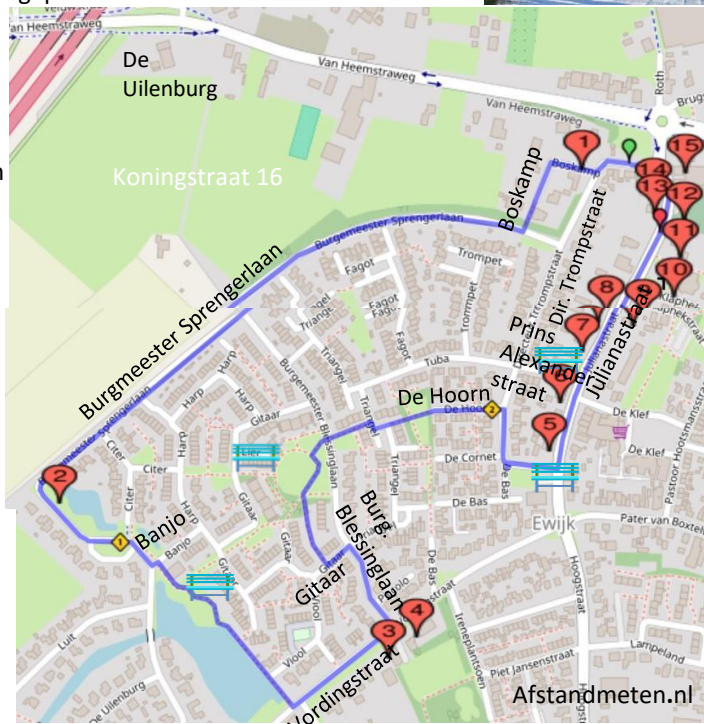
Dir. Trompstraat: Hent Tromp (1889-1977) was bakker en muziekdirecteur en dirigent van de koninklijke fanfare ULTO. Hij deed veel voor Ewijk en kreeg vele onderscheidingen.

8. Oude postkantoor (1918)

Gebouwd door de zusjes Wouters van de tufstenen van de oude kerk. Door de ongelijkheid moesten de stenen gepleisterd worden.



Jukianastraat 18



9. D' aauwe smeets (1926)


Hier woonde vroeger de smid Tom Croonen. Vandaar de naam. In het achterhuis had hij zijn smederij. Zijn zoon was eerst ook smid, later machinist (op de stoomtram?) en weer later monteur.



Jukianastraat 9

10. Johannes de Doperkerk (1917)

Neo-romaanse stijl, gebouwd door Jos Magry. In het voorportaal staan Johannes de Doper en Antonius van Padua. Nu komen er appartementen voor begeleid wonen in.



Julianastraat 11

11. RK pastorie (1839)

Boven de voordeur: geloof (kruis), hoop (anker) en liefde (hart). Naast het huis stond vroeger het oude koetshuis. Nu opvanghuis voor kinderen.



Julianastraat 7

12. Oude Toren Ewijk (12^e eeuw')

Restant van kerk, die in 1918 werd gesloopt. Aan de oostzijde zijn de daklijnen van de kerk te herkennen. Tegen de zuidzijde staat de zerk uit 1534 van Derick van Stepraedt, eigenaar van de Doddendael.



13. Oude woning (1910)

Woonhuis in gave, oude staat bewaard. Mansarde ofwel Franse kap, waardoor er meer ruimte op de bovenverdieping is.



Julianastraat 10

14. T-boerderij (1920)

Vroeger was dit het huis waar in het voorhuis de hoofdmeester van de jongensschool woonde.



Julianastraat 8

15. Oude schuur (1920)

Hoorde bij de ernaast gelegen bakker Prinsen, die ook boer was. Later verbouwd tot woonhuis.



Julianastraat 1a